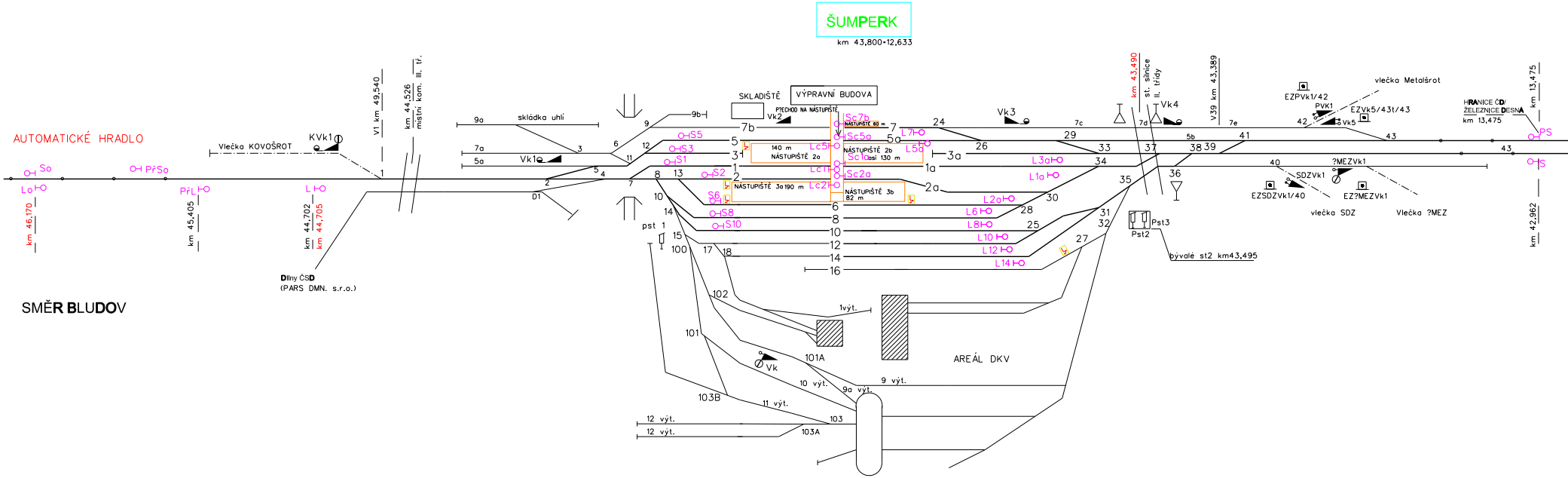
ŠUMPERK
km 43,800=12,633
AUTOMATICKÉ HRADLO
SMĚR BLUDOV
So
Lo
PřSo
PřL
L
KVk1
Vlečka KOVOŠROT
V1 km 49,540
km 44,526 místní kom. III. tř.
km 46,170
km 45,405
km 44,702
km 44,705
Dílny ČSD (PARS DMN. s.r.o.)
9a
skládka uhlí
7a
5a
Vk1
D1
SKLADIŠTĚ
VÝPRAVNÍ BUDOVA
PŘECHOD NA NÁSTUPIŠTĚ
Vk2
9b
7b
S5
S3
S1
S2
S6
S8
S10
Sc7b
Sc5a
Sc1a
Sc2a
Lc5
Lc1
Lc2
140 m NÁSTUPIŠTĚ 2a
NÁSTUPIŠTĚ 2b asi 130 m
NÁSTUPIŠTĚ 3a 190 m
NÁSTUPIŠTĚ 3b 82 m
NÁSTUPIŠTĚ 60 m
L7
L5a
L3a
L1a
L2a
L6
L8
L10
L12
L14
Vk3
Vk4
km 43,490
st. silnice II. třídy
V39 km 43,389
7c
7d
7e
5b
Pst2
Pst3
bývalé st2 km43,495
EZPVk1/42
PVK1
EZVk5/43t/43
Vk5
vlečka Metalšrot
HRANICE ČD/ ŽELEZNICE DESNA km 13,475
km 13,475
km 42,962
PS
S
40
?MEZVk1
SDZVk1
EZSDZVk1/40
EZ?MEZVk1
vlečka SDZ
Vlečka ?MEZ
pst
100
101
101A
102
103
103A
103B
1výt.
9 výt.
9a výt.
10 výt.
11 výt.
12 výt.
Vk
AREÁL DKV

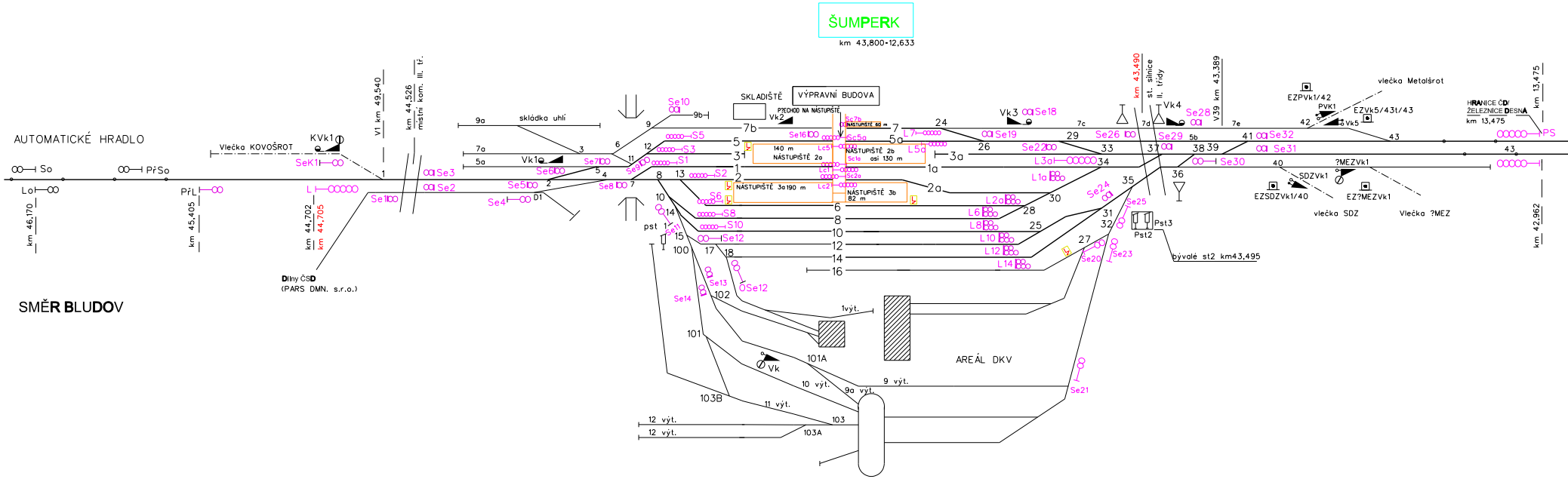
ŠUMPERK
km 43,800=12,633
AUTOMATICKÉ HRADLO
SMĚR BLUDOV
So
Lo
PřSo
PřL
L
KVk1
SeK1
Vlečka KOVOŠROT
V1 km 49,540
km 44,526 místní kom. III. tř.
km 46,170
km 45,405
km 44,702
km 44,705
Dílny ČSD (PARS DMN. s.r.o.)
Se1
Se2
Se3
Se4
Se5
Se6
Se7
Se8
Se9
Se10
Se11
Se12
Se13
Se14
Se16
Se18
Se19
Se20
Se21
Se22
Se23
Se24
Se25
Se26
Se28
Se29
Se30
Se31
Se32
9a
skládka uhlí
7a
5a
Vk1
D1
SKLADIŠTĚ
VÝPRAVNÍ BUDOVA
PŘECHOD NA NÁSTUPIŠTĚ
Vk2
9b
7b
S5
S3
S1
S2
S6
S8
S10
Sc7b
Sc5a
Sc1a
Sc2a
Lc5
Lc1
Lc2
140 m NÁSTUPIŠTĚ 2a
NÁSTUPIŠTĚ 2b asi 130 m
NÁSTUPIŠTĚ 3a 190 m
NÁSTUPIŠTĚ 3b 82 m
NÁSTUPIŠTĚ 60 m
L7
L5a
L3a
L1a
L2a
L6
L8
L10
L12
L14
Vk3
Vk4
km 43,490
st. silnice II. třídy
V39 km 43,389
7c
7d
7e
5b
Pst2
Pst3
bývalé st2 km43,495
EZPVk1/42
PVK1
EZVk5/43t/43
Vk5
vlečka Metalšrot
HRANICE ČD/ ŽELEZNICE DESNA km 13,475
km 13,475
km 42,962
PS
40
?MEZVk1
SDZVk1
EZSDZVk1/40
EZ?MEZVk1
vlečka SDZ
Vlečka ?MEZ
pst
100
101
101A
102
103
103A
103B
1výt.
9 výt.
9a výt.
10 výt.
11 výt.
12 výt.
Vk
AREÁL DKV

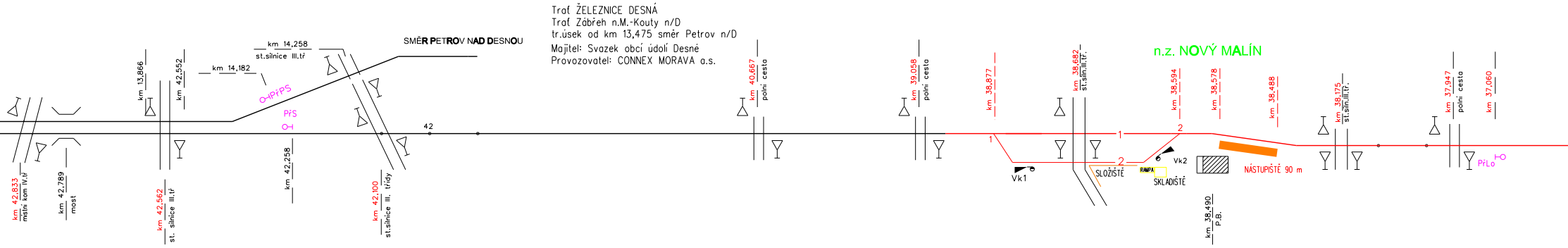

Trať ŽELEZNICE DESNÁ
Trať Zábřeh n.M.-Kouty n/D
tr.úsek od km 13,475 směr Petrov n/D
Majitel: Svazek obcí údolí Desné
Provozovatel: CONNEX MORAVA a.s.

n.z. NOVÝ MALÍN
SMĚR PETROV NAD DESNOU
km 42,833 místní kom IV.tř
km 42,789 most
km 13,866
km 42,552
km 42,562 st. silnice III.tř
km 14,182
km 14,258 st.silnice III.tř
PřPS
PřS
km 42,258
42
km 42,100 st.silnice III. třídy
km 40,667 polní cesta
km 39,058 polní cesta
km 38,877
km 38,682 st.siln.III.tř.
km 38,594
km 38,578
km 38,488
km 38,175 st.siln.III.tř.
km 37,947 polní cesta
km 37,060
1
2
Vk1
Vk2
SLOŽIŠTĚ
RAMPA
SKLADIŠTĚ
NÁSTUPIŠTĚ 90 m
km 38,490 P.B.
PřLo

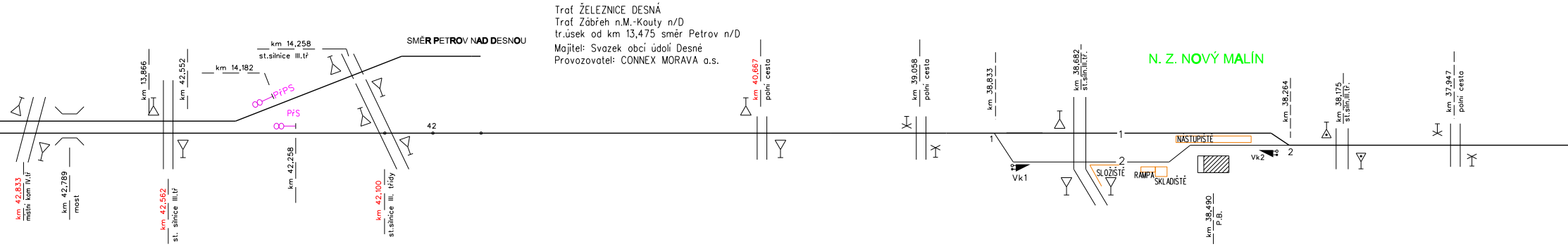

Trať ŽELEZNICE DESNÁ
Trať Zábřeh n.M.-Kouty n/D
tr.úsek od km 13,475 směr Petrov n/D
Majitel: Svazek obcí údolí Desné
Provozovatel: CONNEX MORAVA a.s.

N. Z. NOVÝ MALÍN
SMĚR PETROV NAD DESNOU
km 42,833 místní kom IV.tř
km 42,789 most
km 13,866
km 42,552
km 42,562 st. silnice III.tř
km 14,182
km 14,258 st.silnice III.tř
PřPS
PřS
km 42,258
42
km 42,100 st.silnice III. třídy
km 40,667 polní cesta
km 39,058 polní cesta
km 38,833
km 38,682 st.siln.III.tř.
km 38,264
km 38,175 st.siln.III.tř.
km 37,947 polní cesta
1
2
Vk1
Vk2
NÁSTUPIŠTĚ
SLOŽIŠTĚ
RAMPA
SKLADIŠTĚ
km 38,490 P.B.

Navrhovaný stav

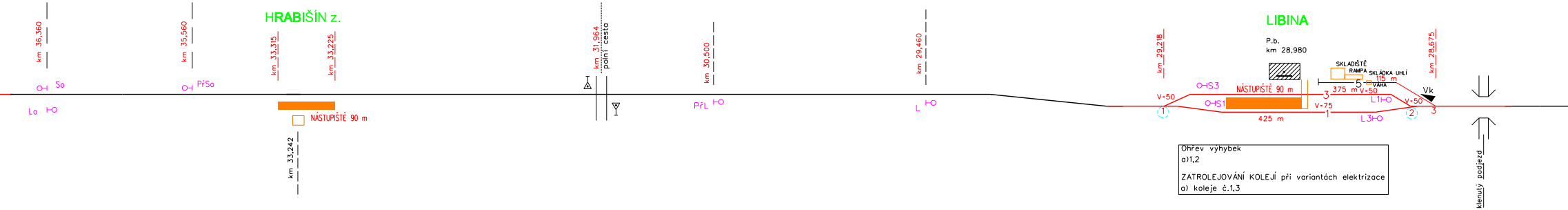
km 36,360
So
Lo
km 35,560
PřSo
HRABIŠÍN z.
km 33,315
km 33,225
NÁSTUPIŠTĚ 90 m
km 33,242
km 31,964
polní cesta
km 30,500
PřL
km 29,460
L
LIBINA
km 29,218
P.b.
km 28,980
SKLADIŠTĚ
RAMPA
SKLÁDKA UHLÍ
VÁHA
115 m
km 28,675
S3
S1
NÁSTUPIŠTĚ 90 m
V=50
3
375 m
5
V=50
L1
V=50
Vk
V=75
1
425 m
L3
2
3
klenutý podjezd

Ohřev výhybek
a)1,2

ZATROLEJOVÁNÍ KOLEJÍ při variantách elektrizace
a) koleje č.1,3

Současný stav

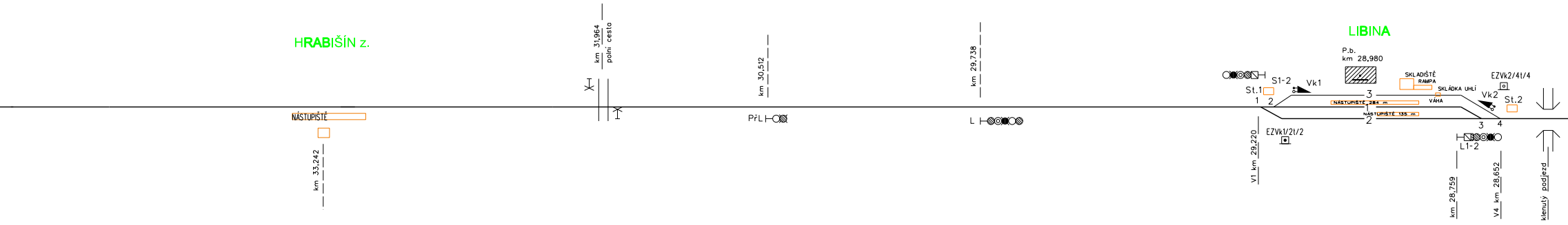
HRABIŠÍN z.
NÁSTUPIŠTĚ
km 33,242
km 31,964
polní cesta
km 30,512
PřL
km 29,738
L
LIBINA
P.b.
km 28,980
S1-2
St.1
Vk1
1
2
3
NÁSTUPIŠTĚ 284 m
1
NÁSTUPIŠTĚ 135 m
2
SKLADIŠTĚ
RAMPA
SKLÁDKA UHLÍ
VÁHA
EZVk2/4t/4
Vk2
St.2
3
4
EZVk1/2t/2
V1 km 29,220
L1-2
km 28,759
V4 km 28,652
klenutý podjezd


km 28,271
S
km 27,570
PřS
km 27,071
polní cesta
km 25,320
polní cesta
PřLo
km 24,800
km 24,100
So
Lo
km 23,877
polní cesta

obsluha na požádádní
SDC Olomouc, správa tr.


S
km 28,325
km 27,715
PřS
km 27,071
polní cesta
km 25,320
polní cesta
KOA km 23,943
km 23,877
polní cesta

obsluha na požádádní
SDC Olomouc, správa tr.

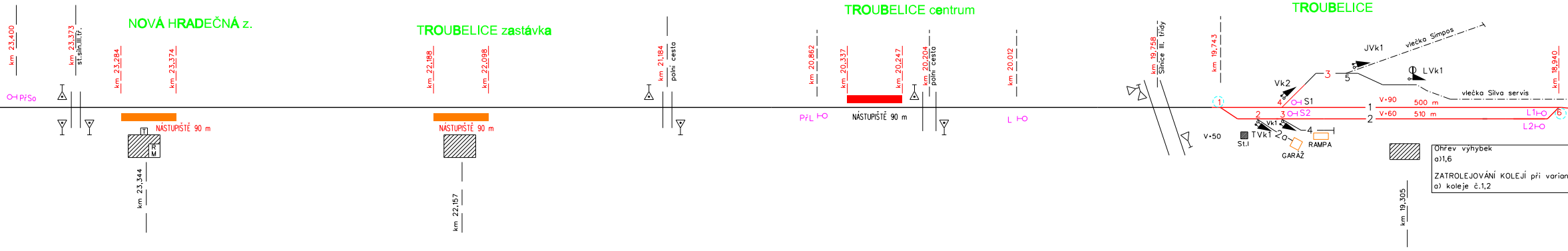
km 23,400
PřSo
km 23,373
st.siln.III.tř.
km 23,284
km 23,374
NOVÁ HRADEČNÁ z.
NÁSTUPIŠTĚ 90 m
T
R
M
km 23,344
TROUBELICE zastávka
km 22,188
km 22,098
NÁSTUPIŠTĚ 90 m
km 22,157
km 21,184
polní cesta
TROUBELICE centrum
km 20,862
PřL
km 20,337
km 20,247
NÁSTUPIŠTĚ 90 m
km 20,204
polní cesta
km 20,012
L
km 19,758
Silnice III. třídy
km 19,743
V-50
TROUBELICE
1
2
3
4
Vk2
S1
S2
Vk1
TVk1
St.I
2
4
GARÁŽ
RAMPA
3
5
JVk1
vlečka Simpos
LVk1
vlečka Silva servis
1
2
V-90
V-60
500 m
510 m
L1
L2
6
km 18,940
km 19,305

Ohřev výhybek
a)1,6

ZATROLEJOVÁNÍ KOLEJÍ při varian
a) koleje č.1,2

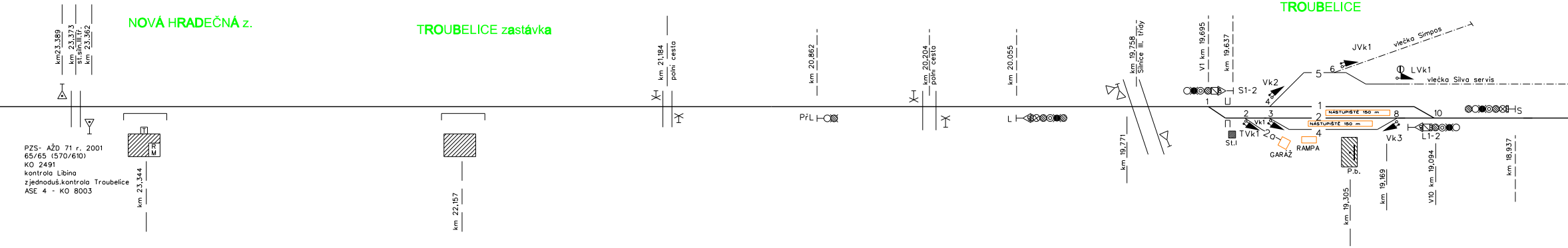
km23.389
km 23,373
st.siln.III.tř.
km 23.362
NOVÁ HRADEČNÁ z.
T
R
M
km 23,344
TROUBELICE zastávka
km 22,157
km 21,184
polní cesta
km 20,862
PřL
km 20,204
polní cesta
km 20,055
L
km 19,758
Silnice III. třídy
km 19,771
V1 km 19,695
km 19,637
S1-2
TROUBELICE
1
2
3
4
Vk2
Vk1
TVk1
St.I
2
GARÁŽ
RAMPA
5
6
JVk1
vlečka Simpos
LVk1
vlečka Silva servis
1
2
4
NÁSTUPIŠTĚ 150 m
NÁSTUPIŠTĚ 150 m
P.b.
8
Vk3
10
L1-2
S
km 19,305
km 19,169
V10 km 19,094
km 18,937

PZS- AŽD 71 r. 2001
65/65 (570/610)
KO 2491
kontrola Libina
zjednoduš.kontrola Troubelice
ASE 4 - KO 8003

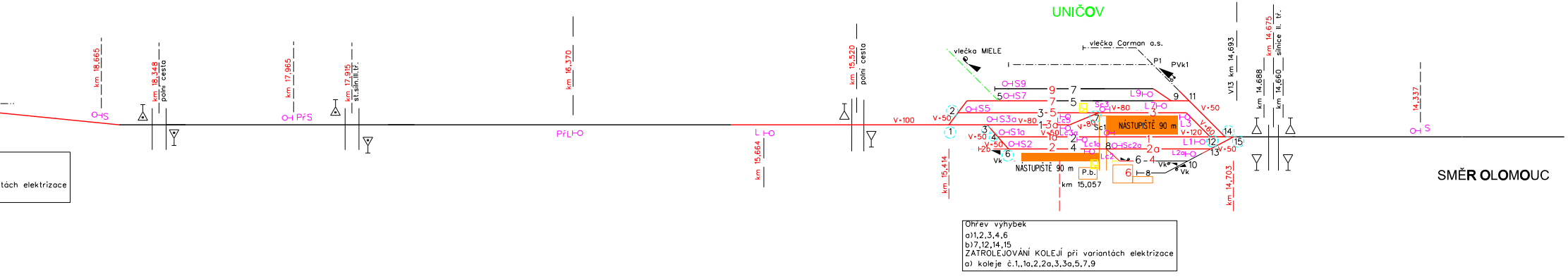
UNIČOV
km 18,665
S
km 18,348
polní cesta
km 17,965
PřS
km 17,915
st.siln.III.tř.
km 16,370
PřL
L
km 15,664
km 15,520
polní cesta
V=100
V=50
vlečka MIELE
vlečka Carman a.s.
P1
PVk1
S9
S7
S5
S3a
S1a
S2
9
7
5
3
1
3a
1a
2
4
2a
6
8
V=80
V=50
2b
Vk
Sc3
Sc1
Lc3
Lc3a
Lc1a
Lc2
Sc2a
L9
L7
L3
L1
L2a
V=120
V=60
NÁSTUPIŠTĚ 90 m
NÁSTUPIŠTĚ 90 m
P.b.
km 15,057
km 15,414
km 14,703
10
11
12
13
14
15
V13 km 14,693
km 14,688
km 14,675
silnice II. tř.
km 14,660
14,337
S
SMĚR OLOMOUC
tách elektrizace

Ohřev výhybek
a)1,2,3,4,6
b)7,12,14,15
ZATROLEJOVÁNÍ KOLEJÍ při variantách elektrizace
a) koleje č.1,,1a,2,2a,3,3a,5,7,9

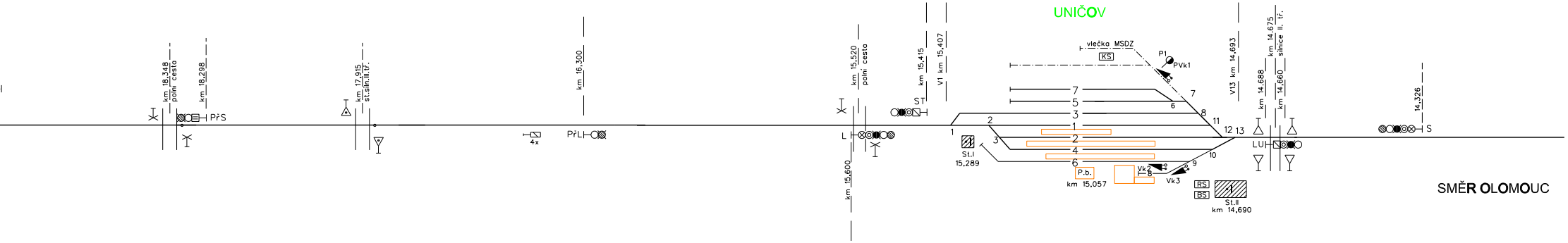
UNIČOV
km 18,348
polní cesta
km 18,298
PřS
km 17,915
st.siln.III.tř.
4x
km 16,300
PřL
km 15,520
polní cesta
L
km 15,600
ST
km 15,415
V1 km 15,407
1
2
3
St.I
15,289
vlečka MSDZ
KS
P1
PVk1
7
5
3
1
2
4
6
6
7
8
9
10
11
12
13
P.b.
km 15,057
Vk2
Vk3
8
RS
BS
St.II
km 14,690
V13 km 14,693
km 14,688
km 14,675
silnice II. tř.
km 14,660
LU
14,326
S
SMĚR OLOMOUC

SŽDC
Správa železniční dopravní cesty

sfdi
STÁTNÍ FOND DOPRAVNÍ INFRASTRUKTURY

			ČÍSLO SOUPRAVY:
		PO PŘIPOMÍNKOVÉM ŘÍZENÍ	
REVIZE Č.	DATUM	ZMĚNA	

MCO MORAVIA CONSULT Olomouc a.s.
LEGIONÁŘSKÁ 8 , 772 00 Olomouc
tel.: +420 585 570 444
fax: +420 585 570 412
e-mail: moravia@moravia.cz
http://www.moravia.cz

OBJEDNATEL	SŽDC Správa železniční dopravní cesty — Správa železniční dopravní cesty, státní organizace	
HLAVNÍ INŽENÝR PROJEKTU	ING. LADISLAV DORAZIL	G. ŘEDITEL MORAVIA CONSULT Olomouc a.s. ING. VÁCLAV KRATOCHVÍL
ODPOVĚDNÝ ZPRACOVATEL	NAVRHL, VYPRACOVAL	EXTERNÍ SUBDODAVATEL
ING. JOSEF ZAPLETAL Zapletal	RADEK KUBEC	
KRAJ: OLOMOUCKÝ	POVĚŘENÝ OÚ:	OBEC:

Elektrizace a zkapacitnění trati Šumperk - Olomouc	ZAK. ČÍSLO MCO	13 - 103 - 235 - ST
	ÚČEL	STUDIE PROVEDITELNOSTI
	DATUM	LISTOPAD 2014
	FORMÁT	18 x 1,5 x A4
	MĚŘÍTKO	
Situační schéma - úsek Uničov - Šumperk	ČÁST B.2	PŘÍLOHA B.2.2