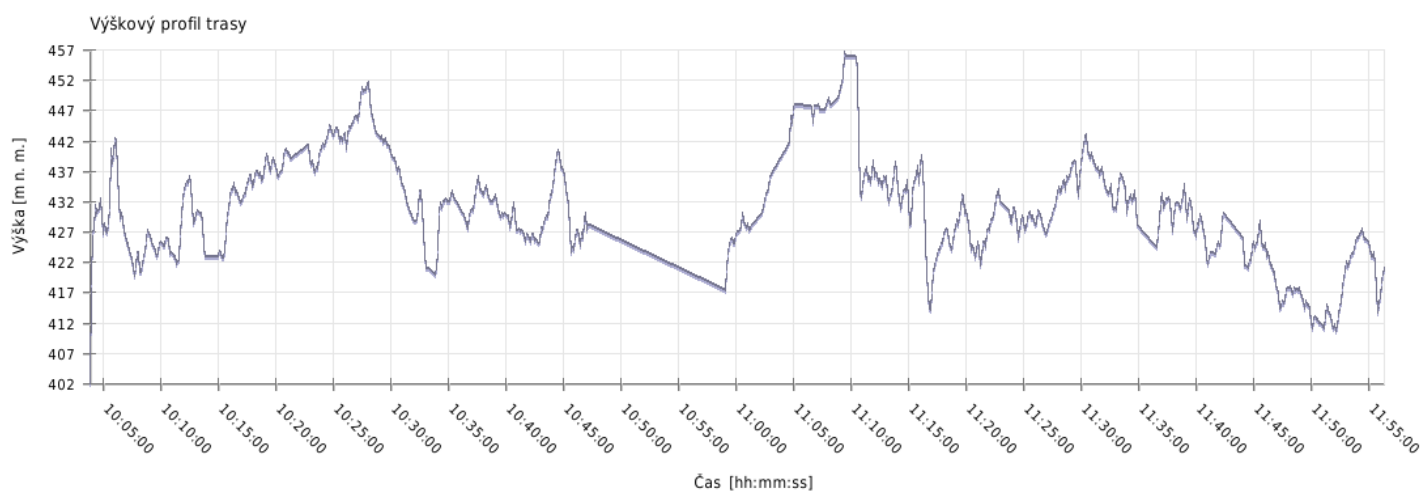
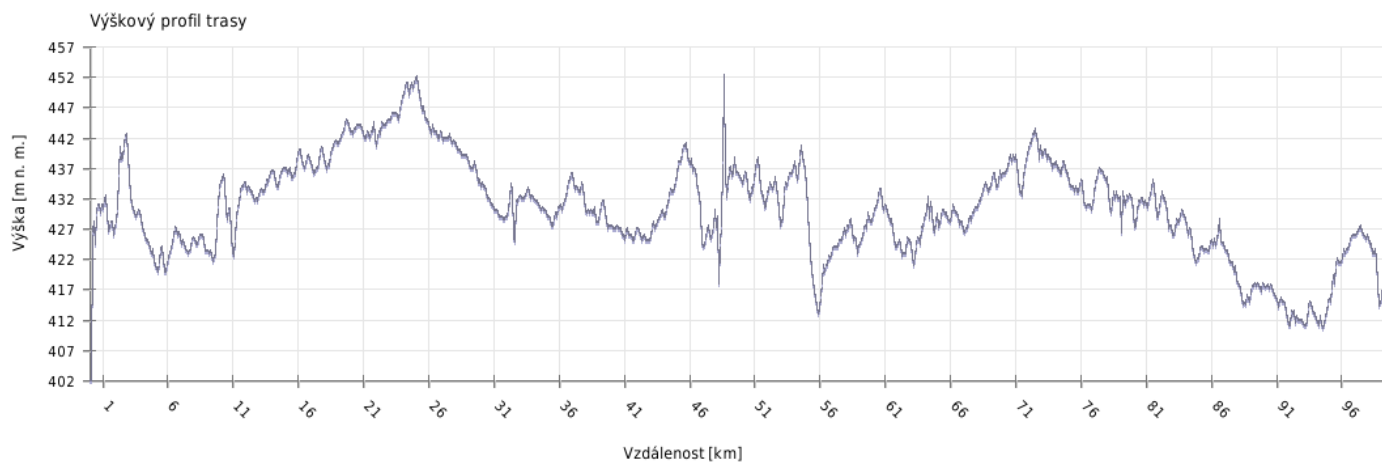
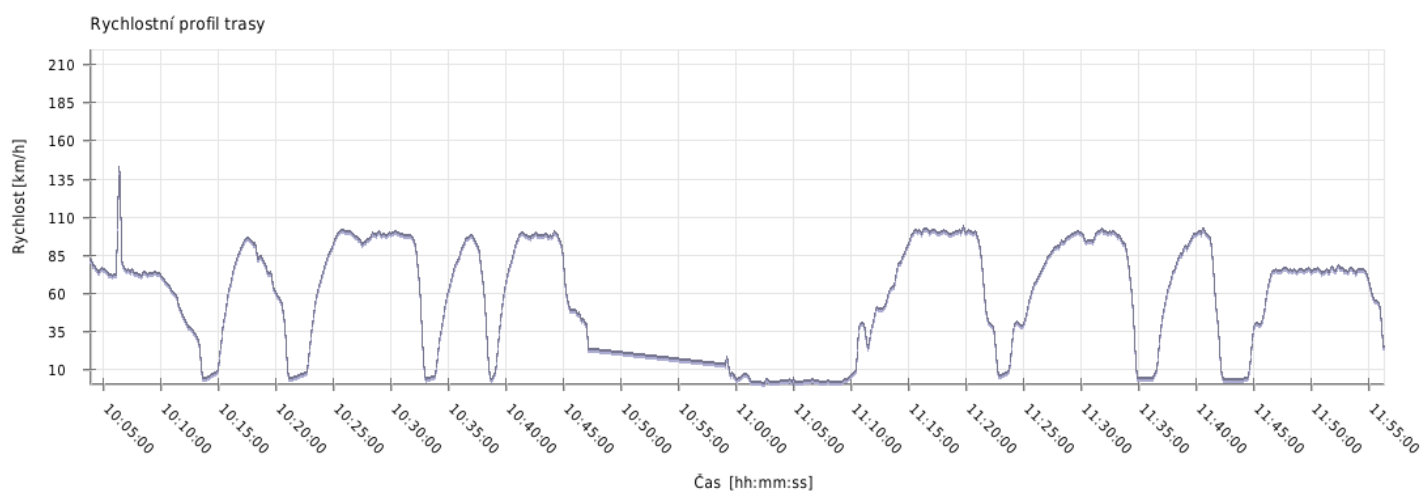
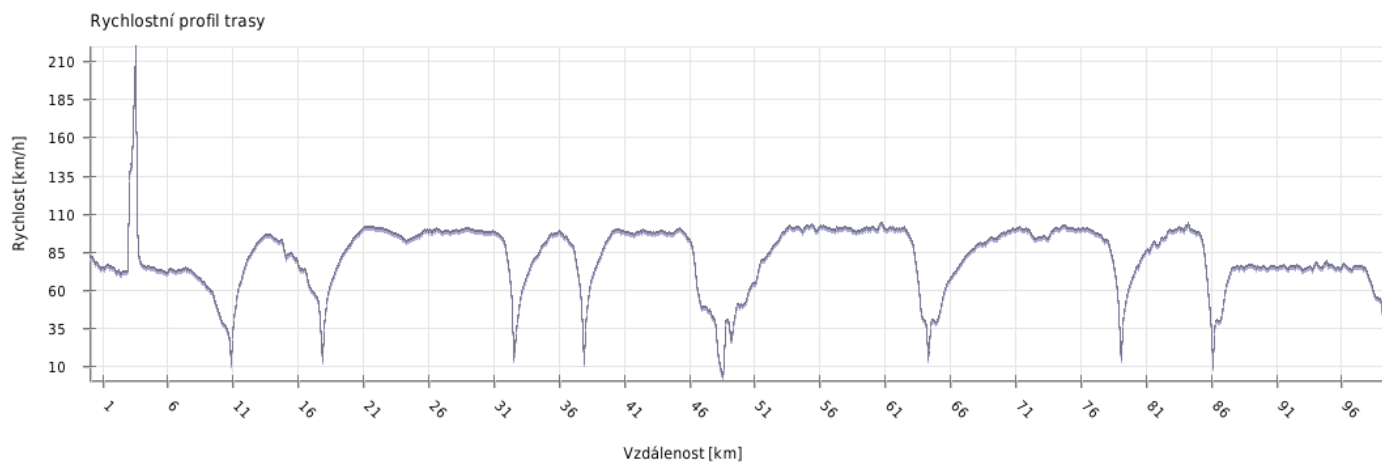


Výška



Minimální výška:	402 m n. m.
Maximální výška:	457 m n. m.
Průměrná výška:	430.2 m n. m.
Maximální rozdíl:	55 m
Celkové stoupání:	855 m
Celkové klesání:	836 m
Počáteční výška:	403 m n. m.
Koncová výška:	422 m n. m.
Konečná bilance:	19 m

Rychlost

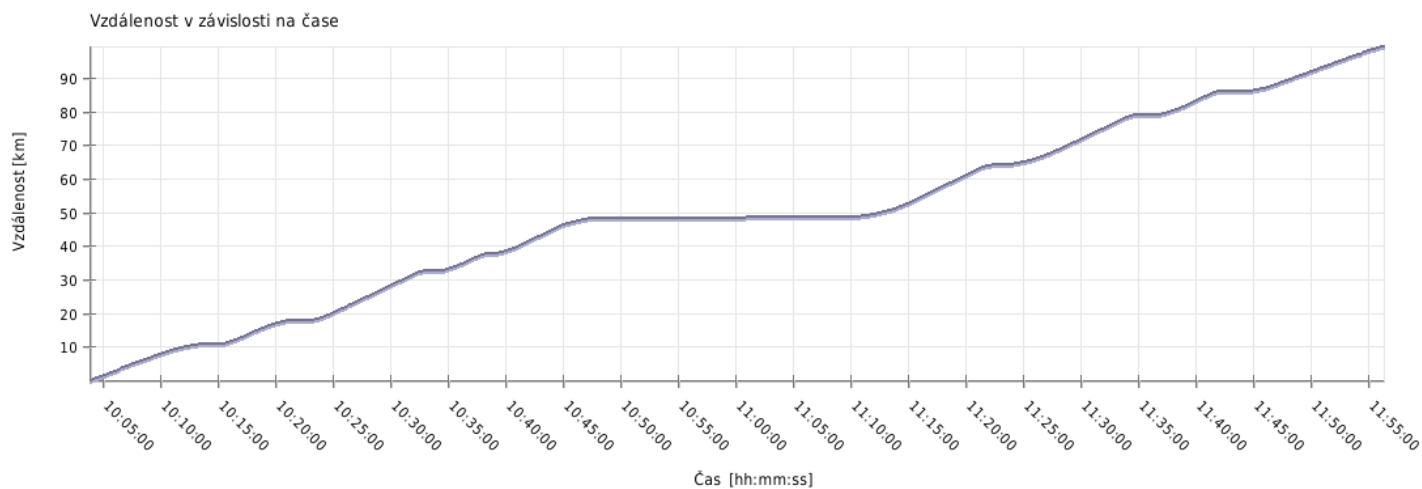


Minimální rychlost:	0.8 km/h
Maximální rychlost:	219.5 km/h
Průměrná rychlost stoupání:	70.7 km/h
Průměrná rychlost klesání:	73.4 km/h
Průměrná rychlost na rovině:	73.5 km/h
Průměrná rychlost:	72.7 km/h

Čas

Datum trasy:	21.12.2012
Čas na začátku trasy:	10:03:48
Čas na konci trasy:	11:56:23
Celková doba trasy:	1h 52m 35s
Celková doba stoupání:	28m 52s
Celková doba klesání:	41m 30s
Celková doba roviny:	42m 13s

Vzdálenost



Celková plošná vzdálenost: 99.2 km

Celková skutečná vzdálenost: 99.3 km

Vzdálenost stoupání: 26.2 km

Vzdálenost klesání: 26.8 km

Vzdálenost roviny: 46.3 km